

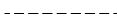






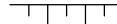






## Verklaring

-  Bebouwingsvlak
-  Entree
-  Kavelgrens
-  Bouwnummer
-  Geveltuinen zone
-  Gemengde hagen (instandhoudingsplicht)  
breedte 750 mm  
aanplanthoogte 800 mm  
eindhoogte 1200-1800 mm
-  Gemengde hagen (instandhoudingsplicht)  
breedte 1200 mm  
aanplanthoogte 800 mm  
eindhoogte 1200-1800 mm
-  Gemengde hagen (instandhoudingsplicht)  
breedte 2000 mm  
aanplanthoogte 800 mm  
eindhoogte 1200-1800 mm
-  Trap
-  Talud
-  Stoep / terras zone
-  Entree tuin
-  Recht van overpad
-  Collectieve fietsenberging

## LOCATIEGEGEVENS

Kadastrale gemeente: Kampen  
 Sectie: P  
 Perceelnummer(s): 7317 - 7560 - 7653

## PROJECTGEGEVENS

Projectnaam: Het Dorp klimaatdijk Reeve Kampen  
 Locatie: Kampen  
 Onderwerp: Situatietekening  
 Bouwnr. 08 tm 21  
 Datum: 02-12-2022  
 Formaat: A3  
 Schaal: 1:500

